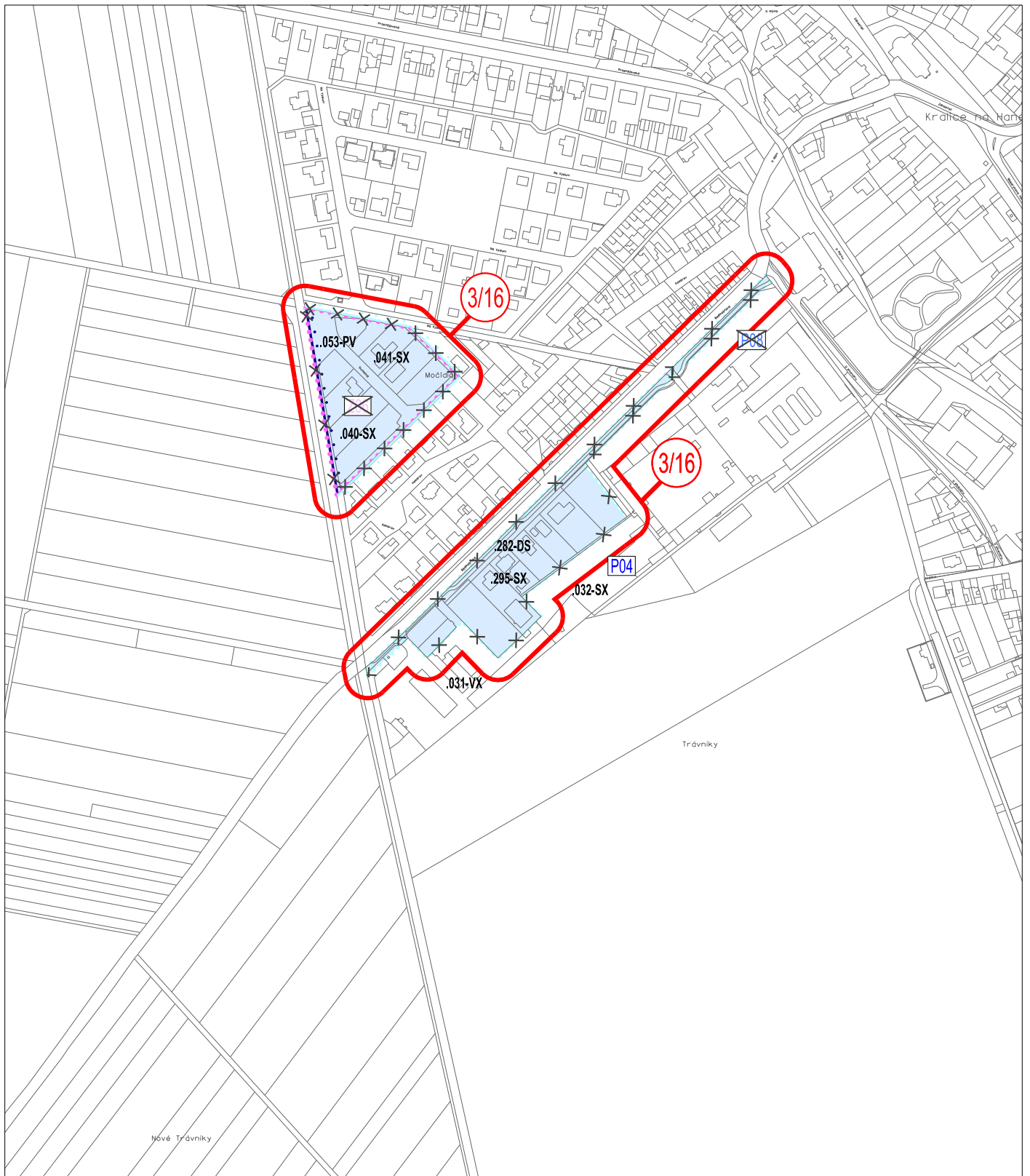
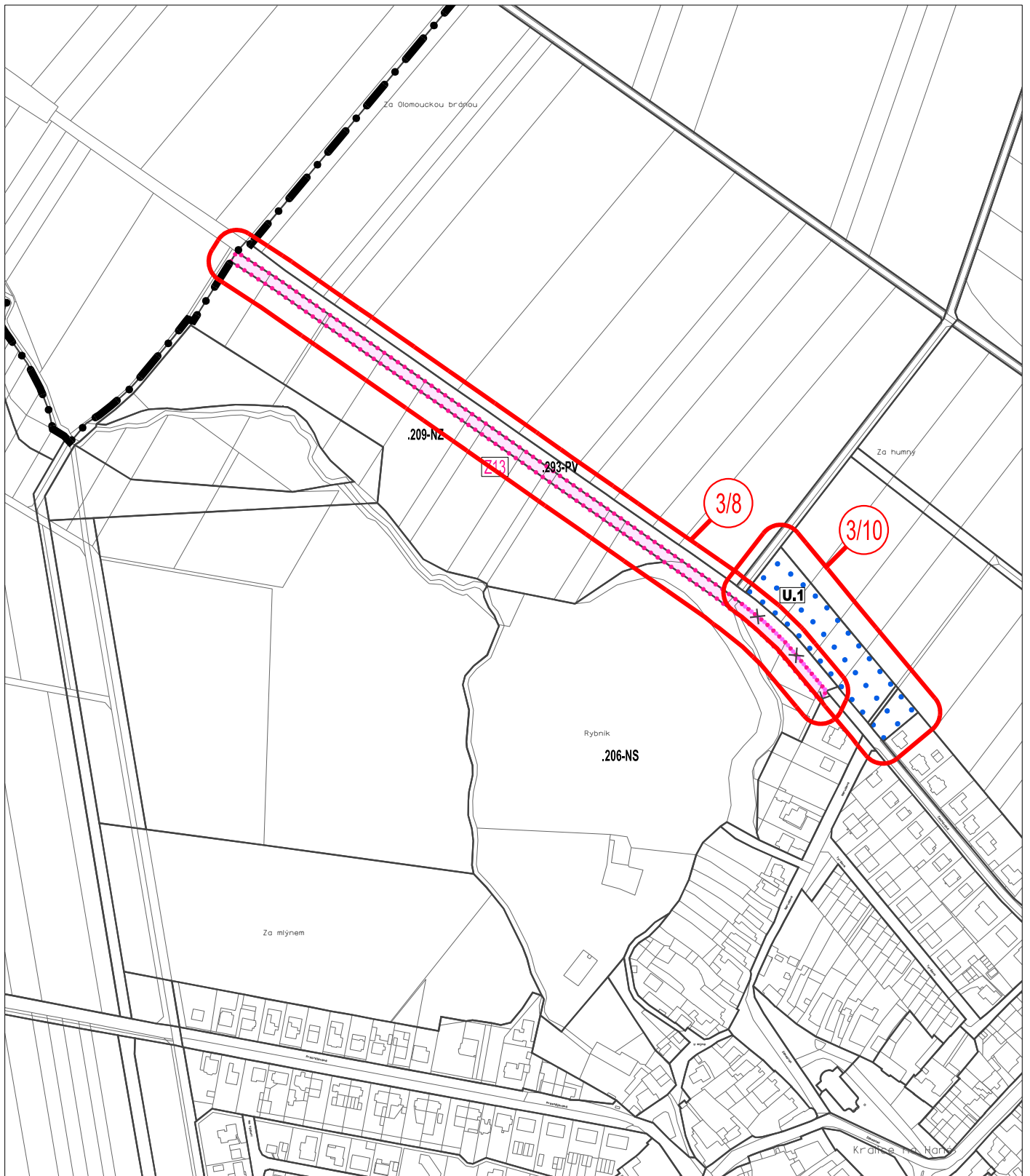




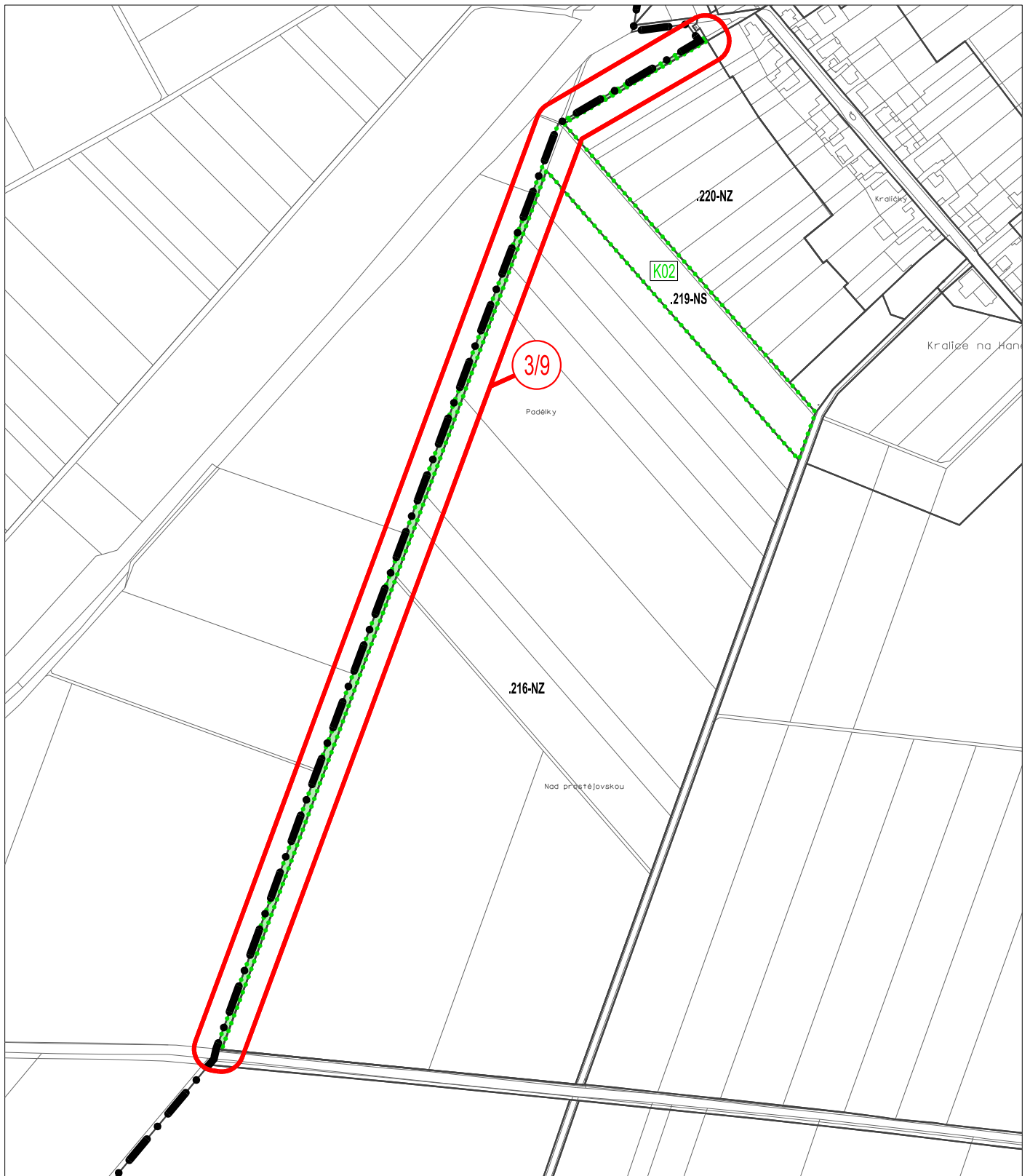
		<p>ÚP KRALICE NA HANÉ ZMĚNA Č. 3</p>	
<p> HRANICE ÚZEMÍ, VE KTERÉM JE ROZHODOVÁNÍ O ZMĚNÁCH ÚZEMÍ PODMÍNĚNO ZPRACOVÁNÍM ÚZEMNÍ STUDIE</p>	<p> ZRUŠENÉ ÚZEMÍ VE KTERÉM JE ROZHODOVÁNÍ O ZMĚNÁCH ÚZEMÍ PODMÍNĚNO ZPRACOVÁNÍM ÚZEMNÍ STUDIE</p>	<p> ROZHRANÍ PLOCH S ROZDÍLNÝM ZPŮSOBEM VYUŽITÍ</p>	<p>STUPEŇ: VYDÁNÍ</p>
<p> PLOCHA S PRVKY REGULAČNÍHO PLÁNU A JEJÍ KÓD</p>	<p> ÚZEMÍ, VE KTERÉM JE ROZHODOVÁNÍ O ZMĚNÁCH ÚZEMÍ PODMÍNĚNO UZAVŘENÍM DOHODY O PARCELACI A JEHO KÓD</p>	<p> KÓD PLOCHY S ROZDÍLNÝM ZPŮSOBEM VYUŽITÍ</p>	<p>DATUM: 2024</p>
<p> ÚZEMÍ, VE KTERÉM JE ROZHODOVÁNÍ O ZMĚNÁCH ÚZEMÍ PODMÍNĚNO ZPRACOVÁNÍM ÚZEMNÍ STUDIE</p>	<p> ÚZEMÍ, VE KTERÉM JE ROZHODOVÁNÍ O ZMĚNÁCH ÚZEMÍ PODMÍNĚNO ZPRACOVÁNÍM ÚZEMNÍ STUDIE</p>	<p> HRANICE SPRÁVNÍHO ÚZEMÍ MĚSTYSE KRALICE NA HANÉ</p>	<p>MĚŘÍTKO: 1 : 5 000</p>
<p> ÚZEMÍ, VE KTERÉM JE ROZHODOVÁNÍ O ZMĚNÁCH ÚZEMÍ PODMÍNĚNO ZPRACOVÁNÍM ÚZEMNÍ STUDIE</p>	<p> ÚZEMÍ, VE KTERÉM JE ROZHODOVÁNÍ O ZMĚNÁCH ÚZEMÍ PODMÍNĚNO ZPRACOVÁNÍM ÚZEMNÍ STUDIE</p>	<p> POLOHOPIS - KATASTRÁLNÍ MAPA</p>	<p>knesl kyncl architekti s.r.o. Šumavská 416/15, 602 00 Brno tel./fax: +420 541 592 134 www.knesl-kyncl.com</p>
<p> ÚZEMÍ, VE KTERÉM JE ROZHODOVÁNÍ O ZMĚNÁCH ÚZEMÍ PODMÍNĚNO ZPRACOVÁNÍM ÚZEMNÍ STUDIE</p>	<p> ÚZEMÍ, VE KTERÉM JE ROZHODOVÁNÍ O ZMĚNÁCH ÚZEMÍ PODMÍNĚNO ZPRACOVÁNÍM ÚZEMNÍ STUDIE</p>	<p> LOKALITA ZMĚNY</p>	<p>Z3/I/01-A</p>
<p>Z3/I/01 VÝKRES ZÁKLADNÍHO ČLENĚNÍ ÚZEMÍ</p>		<p>VÝŘEZ "A"</p>	










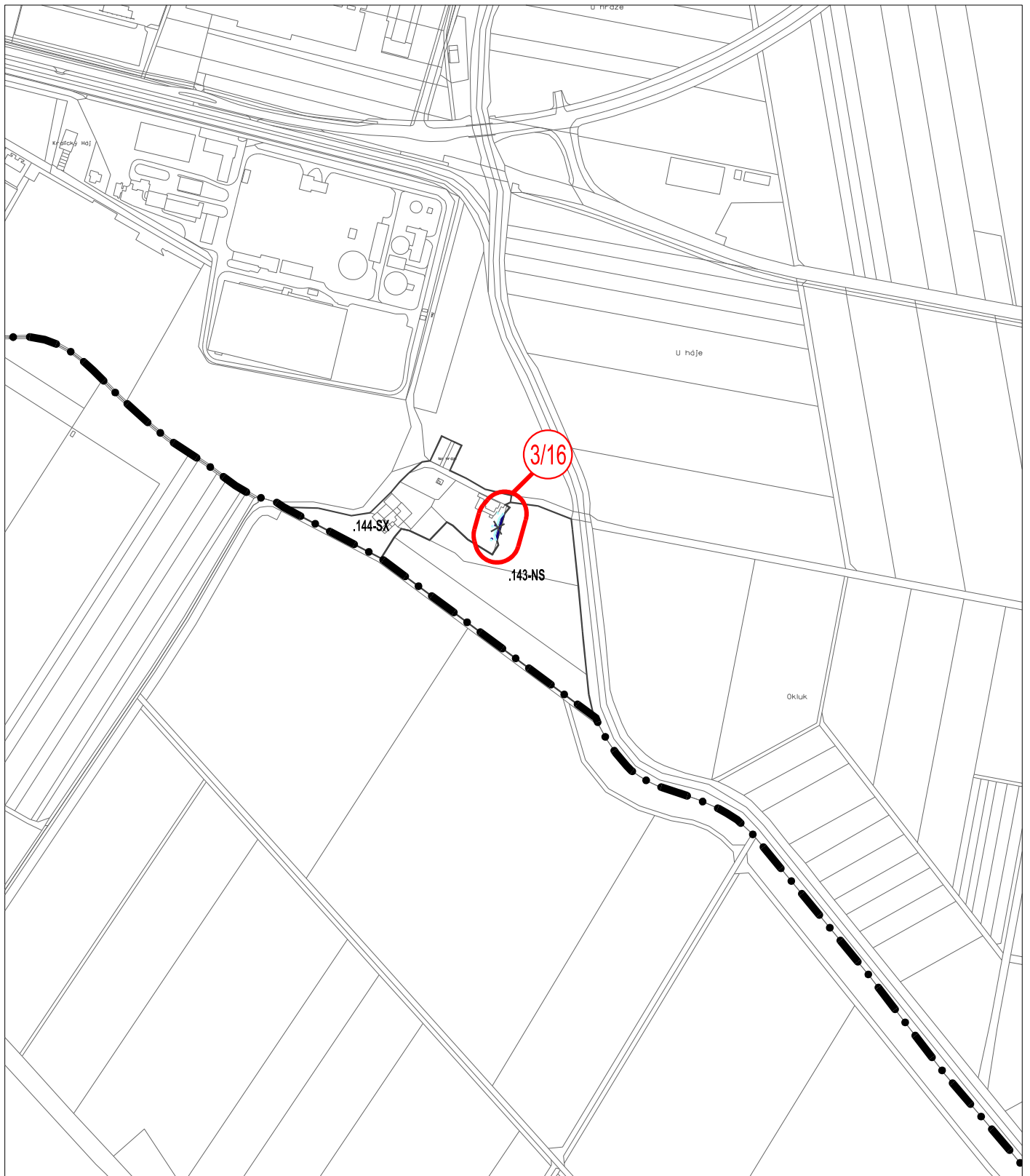
	ZASTAVITELNÁ PLOCHA A JEJÍ KÓD - ZRUŠENÁ		HRANICE ZASTAVĚNÉHO ÚZEMÍ - ZRUŠENÁ	ÚP KRALICE NA HANÉ ZMĚNA Č. 3 STUPEŇ: VYDÁNÍ DATUM: 2024 MĚŘÍTKO: 1 : 5 000 knesl kyncl architekti s.r.o. Šumavská 416/15, 602 00 Brno tel./fax: +420 541 592 134 www.knesl-kyncl.com			
	PLOCHA PŘESTAVBY A JEJÍ KÓD		LOKALITA ZMĚNY				
	PLOCHA PŘESTAVBY A JEJÍ KÓD - ZRUŠENÁ		ROZHRANÍ PLOCH S ROZDÍLNÝM ZPŮSOBEM VYUŽITÍ				
	ZASTAVĚNÉ ÚZEMÍ		POLOHOPIS - KATASTRÁLNÍ MAPA				
	KÓD PLOCHY S ROZDÍLNÝM ZPŮSOBEM VYUŽITÍ						
	HRANICE ZASTAVĚNÉHO ÚZEMÍ			Z3/I/01	VÝKRES ZÁKLADNÍHO ČLENĚNÍ ÚZEMÍ	VÝŘEZ "B"	Z3/I/01-B











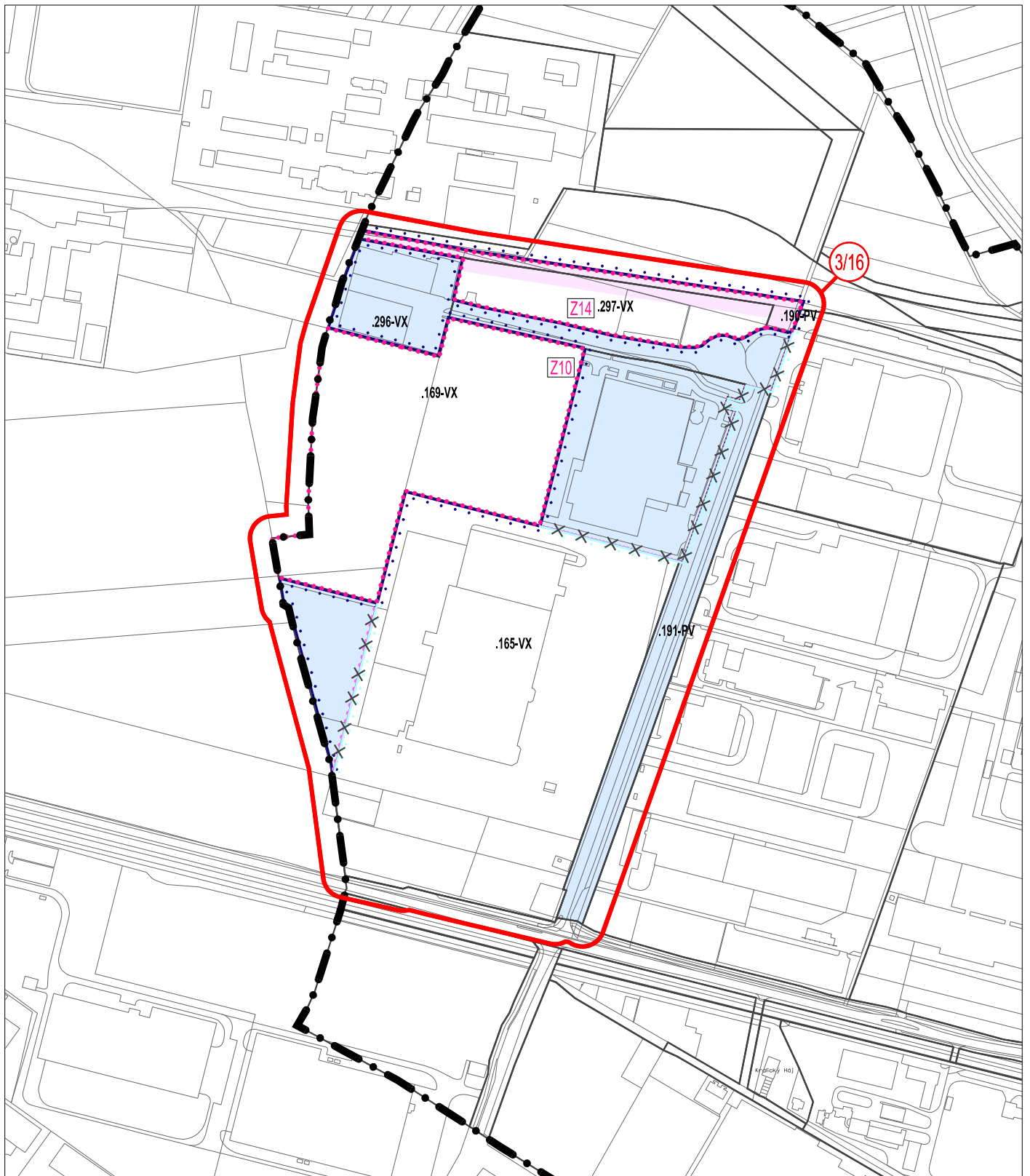
	ZASTAVITELNÁ PLOCHA A JEJÍ KÓD		HRANICE SPRÁVNÍHO ÚZEMÍ MĚSTYSE KRALICE NA HANÉ	ÚP KRALICE NA HANÉ ZMĚNA Č. 3	
	HRANICE ZASTAVITELNÉ PLOCHY		ROZHRANÍ PLOCH S ROZDÍLNÝM ZPŮSOBEM VYUŽITÍ		
	HRANICE ZASTAVITELNÉ PLOCHY - ZRUŠENÁ		POLOHOPIS - KATASTRÁLNÍ MAPA	DATUM: 2024	MĚŘÍTKO: 1 : 5 000
	PLOCHA S PRVKY REGULAČNÍHO PLÁNU A JEJÍ KÓD	knesl kynčl architekti s.r.o. Šumavská 416/15, 602 00 Brno tel./fax: +420 541 592 134 www.knesl-kyncl.com			
	KÓD PLOCH S ROZDÍLNÝM ZPŮSOBEM VYUŽITÍ				
	LOKALITA ZMĚNY	Z3/II/01 VÝKRES ZÁKLADNÍHO ČLENĚNÍ ÚZEMÍ		VÝŘEZ "C"	
				Z3/II/01-C	



 PLOCHA ZMĚN V KRAJINĚ A JEJÍ KÓD	 POLOHOPIS - KATASTRÁLNÍ MAPA	ÚP KRALICE NA HANÉ ZMĚNA Č. 3	
 HRANICE PLOCHY ZMĚN V KRAJINĚ			
 KÓD PLOCHY S ROZDÍLNÝM ZPŮSOBEM VYUŽITÍ		DATUM: 2024	
 KÓD LOKALITY		MĚŘÍTKO: 1 : 5 000	
 ROZHRANÍ PLOCH S ROZDÍLNÝM ZPŮSOBEM VYUŽITÍ		knesl kyncl architekti s.r.o. Šumavská 416/15, 602 00 Brno tel./fax: +420 541 592 134 www.knesl-kyncl.com	
 HRANICE SPRÁVNÍHO ÚZEMÍ MĚSTYS KRALICE NA HANÉ			
Z3/II.2 VÝKRES ZÁKLADNÍHO ČLENĚNÍ ÚZEMÍ	VÝŘEZ "D"	Z3/II/01-D	



	ZASTAVĚNÉ ÚZEMÍ		LOKALITA ZMĚNY	ÚP KRALICE NA HANÉ ZMĚNA Č. 3	
	HRANICE ZASTAVĚNÉHO ÚZEMÍ		POLOHOVIS - KATASTRÁLNÍ MAPA		
	HRANICE ZASTAVĚNÉHO ÚZEMÍ - ZRUŠENÁ			DATUM:	2024
	HRANICE SPRÁVNÍHO ÚZEMÍ MĚSTYSE KRALICE NA HANÉ			MĚŘÍTKO:	1 : 5 000
	ROZHRANÍ PLOCH S ROZDÍLNÝM ZPŮSOBEM VYUŽITÍ			knesl kynčl architekti s.r.o. Šumavská 416/15, 602 00 Brno tel./fax: +420 541 592 134 www.knesl-kyncl.com	
	KÓD PLOCHY S ROZDÍLNÝM ZPŮSOBEM VYUŽITÍ				
Z3/I/01 VÝKRES ZÁKLADNÍHO ČLENĚNÍ ÚZEMÍ				VÝŘEZ "E"	



ZASTAVITELNÁ PLOCHA A JEJÍ KÓD ZASTAVĚNÁ PLOCHA HRANICE ZASTAVĚNÉHO ÚZEMÍ - ZRUŠENÁ HRANICE ZASTAVITELNÉHO ÚZEMÍ - ZRUŠENÁ HRANICE ZASTAVITELNÉ PLOCHY HRANICE ZASTAVĚNÉHO ÚZEMÍ		ROZHRANÍ PLOCH HRANICE SPRÁVNÍHO ÚZEMÍ MĚSTYSE KRALICE NA HANĚ KÓD PLOCHY KÓD LOKALITY POLOHOPIS - KATASTRÁLNÍ MAPA		ÚP KRALICE NA HANĚ ZMĚNA Č. 3	
		STUPEŇ:	3/16	VYDÁNÍ	
		DATUM:	2024		
		MĚŘÍTKO:	1 : 5 000		
		knesl kynčl architekti s.r.o. Šumavská 416/15, 602 00 Brno tel./fax: +420 541 592 134 www.knesl-kyncl.com			
Z3/I/01	VÝKRES ZÁKLADNÍHO ČLENĚNÍ ÚZEMÍ	VÝŘEZ "F"	Z3/I/01-F		