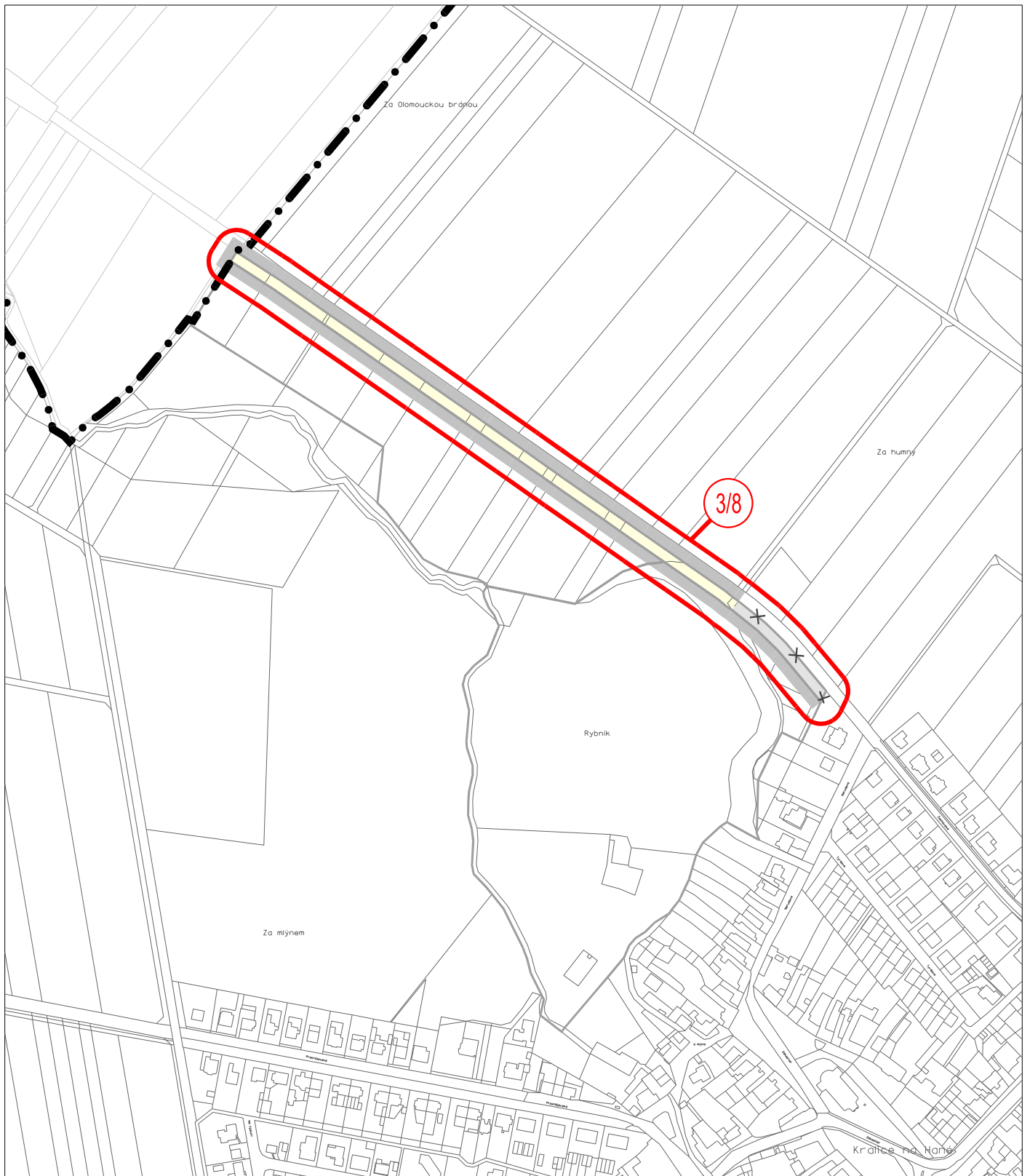







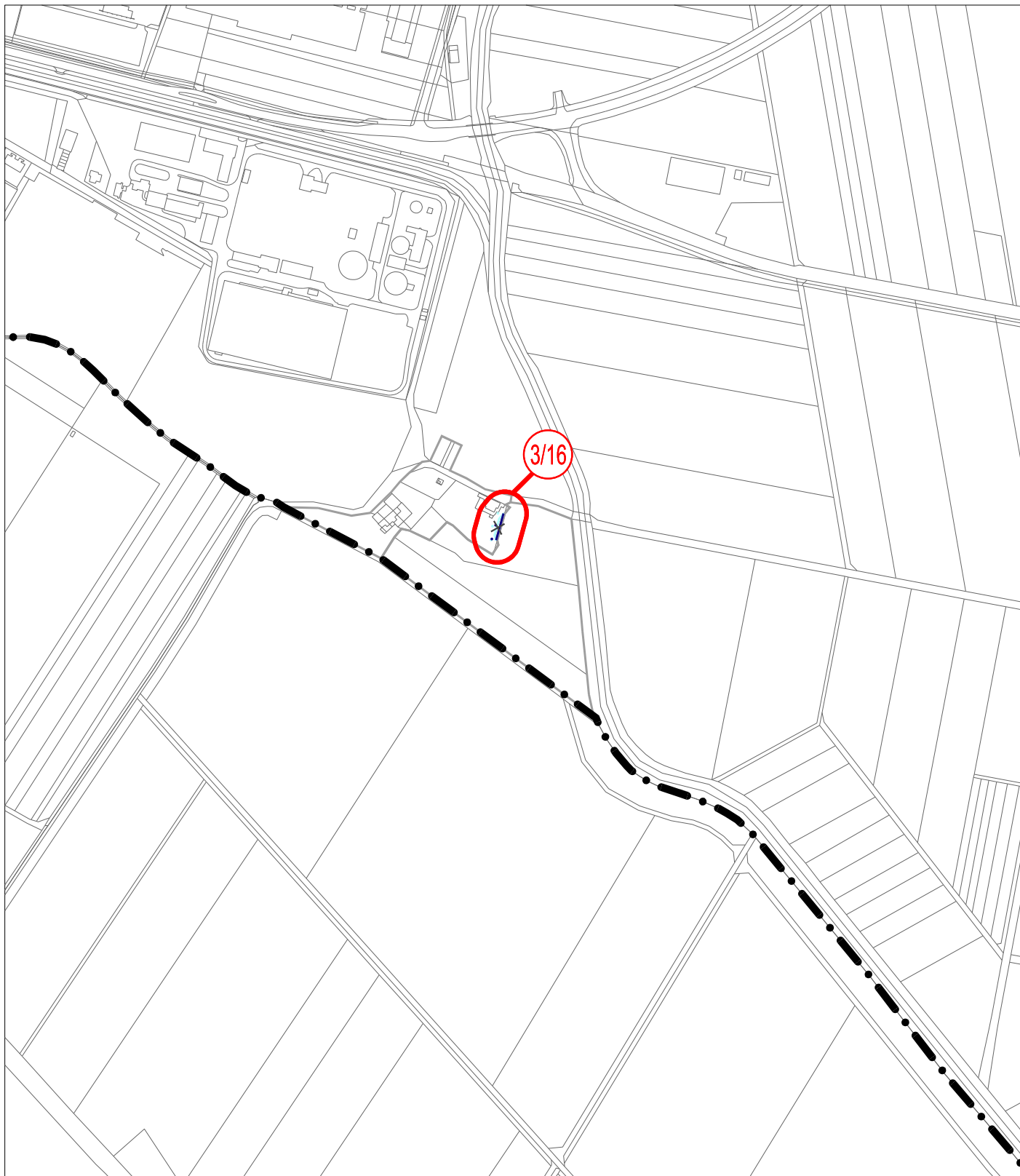










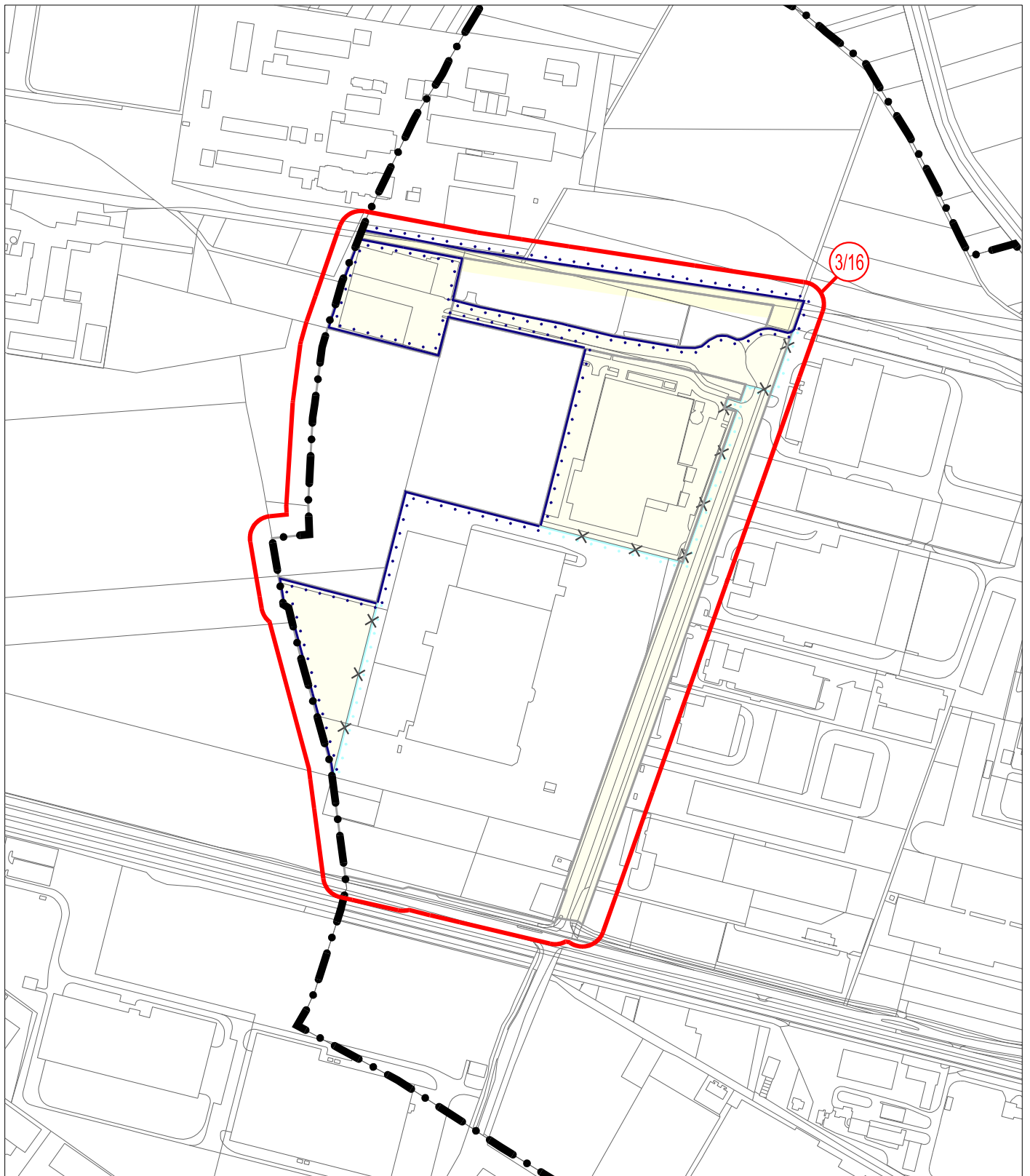
| | | | |
|---|------------------------------|--|-----------|
| PLOCHY ZASTAVĚNÉ STABILIZOVANÉ | POLOHOPIS - KATASTRÁLNÍ MAPA | ÚP KRÁLČICE NA HANÉ ZMĚNA Č. 3 | |
| LOKALITA ZMĚNY | | STUPEŇ: | VYDÁNÍ |
| HRANICE ZASTAVĚNÉHO ÚZEMÍ | | DATUM: | 2024 |
| HRANICE ZASTAVĚNÉHO ÚZEMÍ - ZRUŠENÁ | | MĚŘÍTKO: | 1 : 5 000 |
| ROZHRANÍ PLOCH S ROZDÍLNÝM ZPŮSOBEM VYUŽITÍ | | knesl kynčl architekti s.r.o. Šumavská 416/15, 602 00 Brno tel./fax: +420 541 592 134 www.knesl-kyncl.com | |
| Z3/II/02.2 KONCEPCE TECHNICKÉ INFRASTRUKTURY | | VÝŘEZ "B" | |
| | | Z3/II/02.2-B | |











| | | | | | |
|---|---|---|---|--|---------------------|
|  | PLOCHY ZASTAVITELNÉ |  | POLOHOPIS - KATASTRÁLNÍ MAPA | ÚP KRALICE NA HANÉ ZMĚNA Č. 3 | |
|  | HRANICE ZASTAVITELNÉHO ÚZEMÍ |  | HRANICE ZASTAVITELNÉHO ÚZEMÍ - RUŠENÁ | | |
|  | LOKALITA ZMĚNY |  | HRANICE SPRÁVNÍHO ÚZEMÍ MĚSTYSE KRALICE NA HANÉ | DATUM: | 2024 |
|  | ROZHRANÍ PLOCH S ROZDÍLNÝM ZPŮSOBEM VYUŽITÍ | | | MĚŘÍTKO: | 1 : 5 000 |
| | | | | knesl kynčl architekti s.r.o. Šumavská 416/15, 602 00 Brno tel./fax: +420 541 592 134 www.knesl-kyncl.com | |
| Z3/II/02.2 KONCEPCE TECHNICKÉ INFRASTRUKTURY | | | VÝŘEZ "C" | | Z3/II/02.2-C |



| | | | | | |
|--|--|---|---|---|-----------|
|  | ZASTAVĚNÉ ÚZEMÍ |  | POLOHOPIS - KATASTRÁLNÍ MAPA | ÚP KRALICE NA HANÉ ZMĚNA Č. 3 | |
|  | LOKALITA ZMĚNY |  | HRANICE ZASTAVĚNÉHO ÚZEMÍ | | |
|  | HRANICE ZASTAVĚNÉHO ÚZEMÍ - ZRUŠENÁ |  | HRANICE ZASTAVĚNÉHO ÚZEMÍ - ZRUŠENÁ | DATUM: | 2024 |
|  | HRANICE SPRÁVNÍHO ÚZEMÍ MĚSTYSE KRALICE NA HANÉ |  | ROZHRANÍ PLOCH S ROZDÍLNÝM ZPŮSOBEM VYUŽITÍ | MĚŘÍTKO: | 1 : 5 000 |
| Z3/II/02.2 KONCEPCE TECHNICKÉ INFRASTRUKTURY | | | | VÝŘEZ "E" | |
| | | | | Z3/II/02.2-E | |
| knesl kynčl architekti s.r.o. Šumavská 416/15, 602 00 Brno tel./fax: +420 541 592 134 www.knesl-kyncl.com | | | | | |



| | | | | | |
|---|---|---|---|--|-----------|
|  | PLOCHY ZASTAVĚNÉ STABILIZOVANÉ |  | ROZHRANÍ PLOCH S ROZDÍLNÝM ZPŮSOBEM VYUŽITÍ | ÚP KRALICE NA HANÉ ZMĚNA Č. 3 | |
|  | PLOCHY ZASTAVITELNÉ A PLOCHY PŘESTAVBY |  | POLOHOPIŠ - KATASTRÁLNÍ MAPA | | |
|  | LOKALITA ZMĚNY | | | DATUM: | 2024 |
|  | HRANICE ZASTAVĚNÉHO ÚZEMÍ | | | MĚŘÍTKO: | 1 : 5 000 |
|  | HRANICE ZASTAVĚNÉHO ÚZEMÍ - ZRUŠENÁ | | | knesl kynčl architekti s.r.o. Šumavská 416/15, 602 00 Brno tel./fax: +420 541 592 134 www.knesl-kyncl.com | |
|  | HRANICE SPRÁVNÍHO ÚZEMÍ MĚSTYSE KRALICE NA HANÉ | | | | |
| Z3/II/02.2 | KONCEPCE TECHNICKÉ INFRASTRUKTURY | VÝŘEZ "F" | | Z3/II/02.2-F | |