









	PLOCHY A KORIDORY DOTČENÉ ZMĚNOU ÚPD S PŘEDPOKLÁDANÝM ZÁBOREM ZPF		ODVODNĚNÉ POZEMKY
	PLOCHY A KORIDORY OBSAŽENÉ V PLATNÉ ÚPD, U KTERÝCH DOCHÁZÍ KE ZMĚNĚ A KTERÉ OBSAHUJÍ ZPF I. A II. TR. OCHRANY		HRANICE ZASTAVĚNÉHO ÚZEMÍ
	KÓDY PLOCH A KORIDORŮ DOTČENÝCH ZMĚNOU ÚPD S PŘEDPOKLÁDANÝM ZÁBOREM ZPF		HRANICE SPRÁVNÍHO ÚZEMÍ MĚSTYSKÉ KRALICE NA HANĚ
	POZEMKY ZPF I., II., III., IV. A V. TŘÍDY OCHRANY		LOKALITA DÍLČÍ ZMĚNY S VLIVEM NA ZÁBOR ZPF
	POZEMKY PUPFL		POLOHOPIS – DIGITÁLNÍ KATASTRÁLNÍ MAPA
	HRANICE A KÓD BPEJ VČ. TŘÍDY OCHRANY		

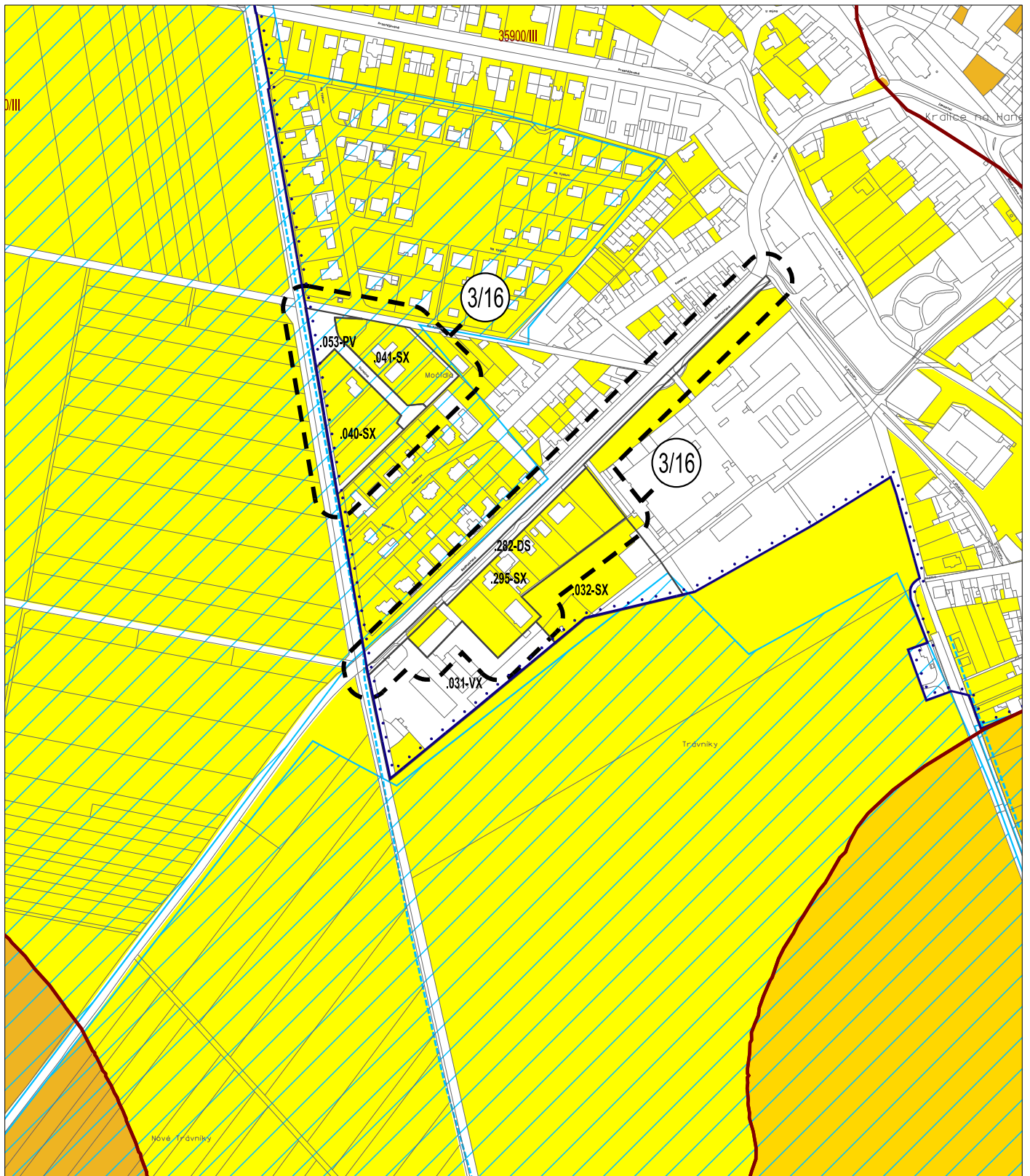
ÚP KRALICE NA HANĚ

ZMĚNA Č. 3

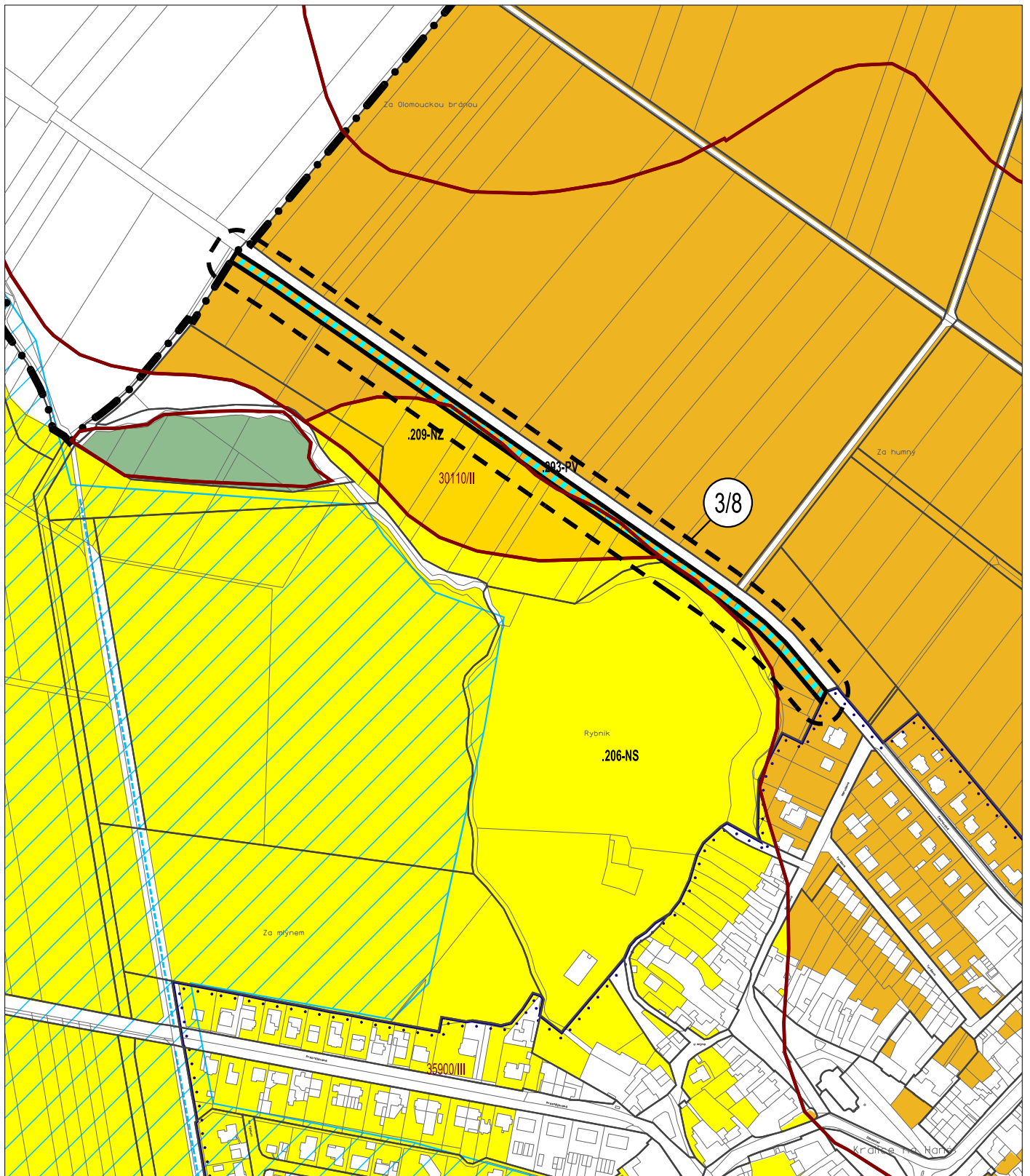
STUPEŇ:	VYDÁNÍ
DATUM:	2024
MĚŘÍTKO:	1 : 5 000












knesl kyncl architekti s.r.o.
 Šumavská 416/15, 602 00 Brno
 tel./fax: +420 541 592 134
 www.knesl-kyncl.com

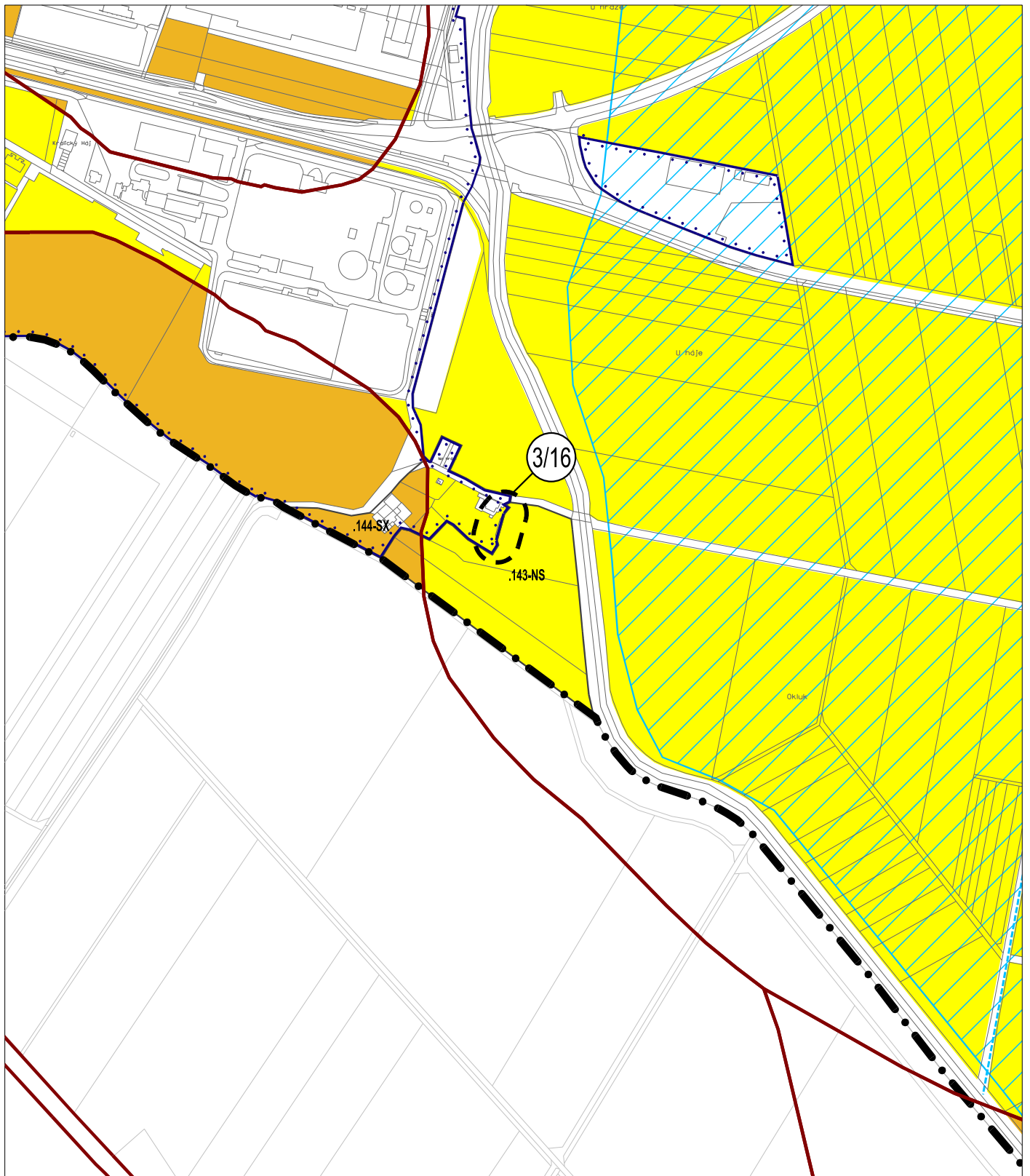
Z3/III/03 VÝKRES PŘEDPOKLÁDANÝCH ZÁBORŮ PŮDNÍHO FONDU	VÝŘEZ "A"	Z3/III/03-A
--	------------------	--------------------



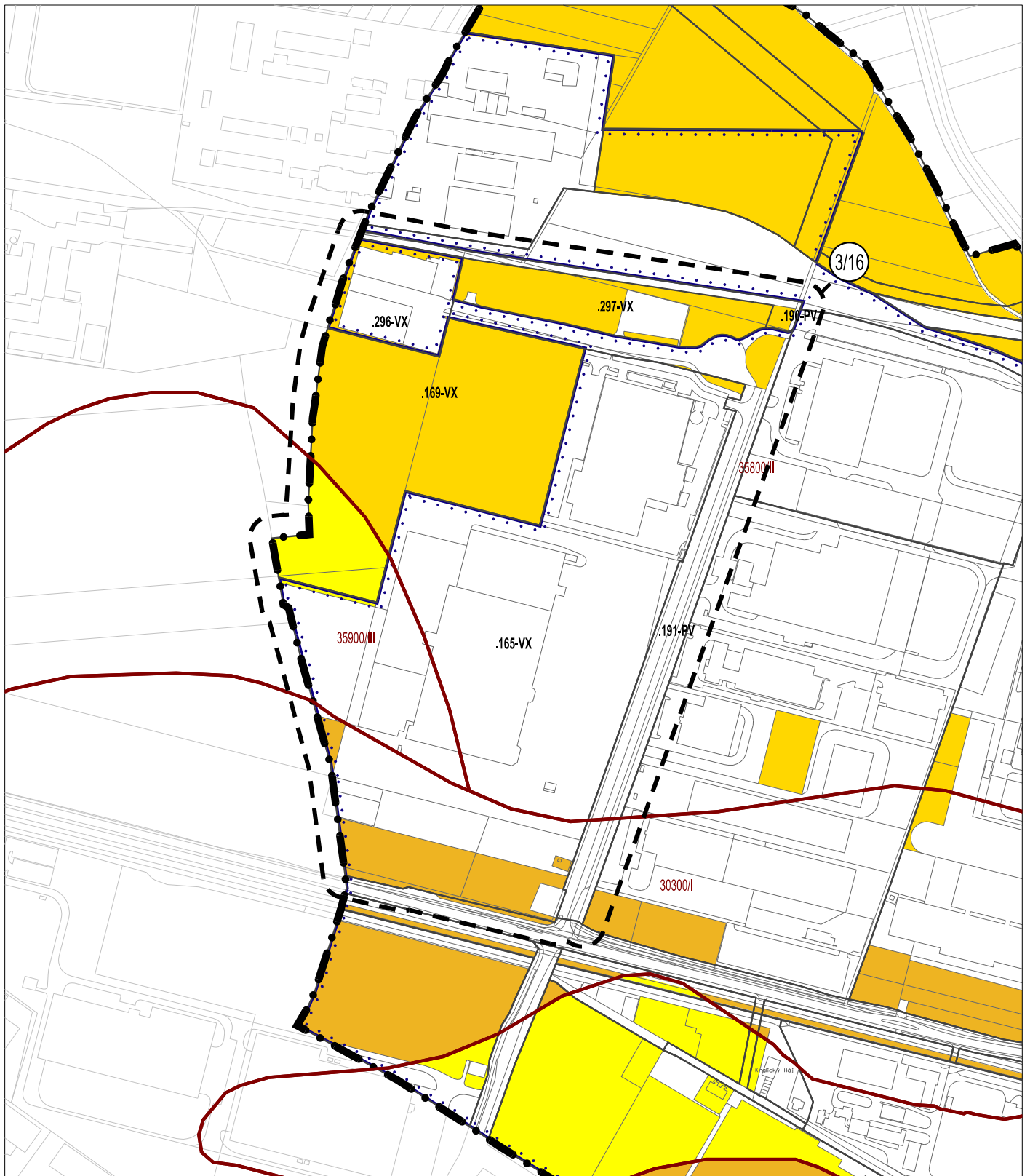
	PLOCHY A KORIDORY DOTČENÉ ZMĚNOU ÚPD S PŘEDPOKLÁDANÝM ZÁBOREM ZPF		HRANICE ZASTAVĚNÉHO ÚZEMÍ	ÚP KRALICE NA HANÉ ZMĚNA Č. 3	
	ROZHRANÍ PLOCH DOTČENÝCH ZMĚNOU		LOKALITA DÍLČÍ ZMĚNY S VLIVEM NA ZÁBOR ZPF		
	KÓDY PLOCH A KORIDORŮ DOTČENÝCH ZMĚNOU ÚPD S PŘEDPOKLÁDANÝM ZÁBOREM ZPF		POLOHOPIS – DIGITÁLNÍ KATASTRÁLNÍ MAPA	DATUM:	2024
	POZEMKY ZPF I., II., III., IV. A V. TŘÍDY OCHRANY			MĚŘÍTKO:	1 : 5 000
	HRANICE A KÓD BPEJ VČ. TŘÍDY OCHRANY			knesl kyncl architekti s.r.o. Šumavská 416/15, 602 00 Brno tel./fax: +420 541 592 134 www.knesl-kyncl.com	
	ODVODNĚNÉ POZEMKY				
Z3/III/03 VÝKRES PŘEDPOKLÁDANÝCH ZÁBORŮ PŮDNIHO FONDU			VÝŘEZ "B"		



	PLOCHY A KORIDORY DOTČENÉ ZMĚNOU ÚPD S PŘEDPOKLÁDANÝM ZÁBOREM ZPF		ODVODNĚNÉ POZEMKY	ÚP KRALICE NA HANÉ ZMĚNA Č. 3	
	PLOCHY A KORIDORY OBSAŽENÉ V PLATNÉ ÚPD, U KTERÝCH DOCHÁZÍ KE ZMĚNĚ A KTERÉ OBSAHUJÍ ZPF I. A II. TR. OCHRANY		HRANICE ZASTAVĚNÉHO ÚZEMÍ		
	KÓDY PLOCH A KORIDORŮ DOTČENÝCH ZMĚNOU ÚPD S PŘEDPOKLÁDANÝM ZÁBOREM ZPF		HRANICE SPRÁVNÍHO ÚZEMÍ MĚSTYSE KRALICE NA HANÉ	DATUM:	2024
	POZEMKY ZPF I., II., III., IV. A V. TŘÍDY OCHRANY		LOKALITA DÍLČÍ ZMĚNY S VLIVEM NA ZÁBOR ZPF	MĚŘÍTKO:	1 : 5 000
	POZEMKY PUPFL		POLOHOPIS – DIGITÁLNÍ KATASTRÁLNÍ MAPA	knesl kynčl architekti s.r.o. Šumavská 416/15, 602 00 Brno tel./fax: +420 541 592 134 www.knesl-kyncl.com	
	HRANICE A KÓD BPEJ VČ. TŘÍDY OCHRANY				
				VÝŘEZ "C"	
				Z3/III/03-C	



	PLOCHY A KORIDORY DOTČENÉ ZMĚNOU ÚPD S PŘEDPOKLÁDANÝM ZÁBŮREM ZPF		HRANICE ZASTAVĚNÉHO ÚZEMÍ	ÚP KRALICE NA HANĚ ZMĚNA Č. 3	
	ROZHRANÍ PLOCH DOTČENÝCH ZMĚNOU		HRANICE SPRÁVNÍHO ÚZEMÍ MĚSTYSE KRALICE NA HANĚ		
	.000-XX KÓDY PLOCH DOTČENÝCH ZMĚNOU		LOKALITA DÍLČÍ ZMĚNY S VLIVEM NA ZÁBOR ZPF	DATUM:	2024
	POZEMKY ZPF I., II., III., IV. A V. TŘÍDY OCHRANY		POLOHOPIS – DIGITÁLNÍ KATASTRÁLNÍ MAPA	MĚŘÍTKO:	1 : 5 000
	HRANICE A KÓD BPEJ VČ. TŘÍDY OCHRANY 302001	knesl kynčl architekti s.r.o. Šumavská 416/15, 602 00 Brno tel./fax: +420 541 592 134 www.knesl-kyncl.com			
	ODVODNĚNÉ POZEMKY				
Z3/II/03 VÝKRES PŘEDPOKLÁDANÝCH ZÁBORŮ PŮDNIHO FONDU			VÝŘEZ "E"		Z3/II/03-E



	PLOCHY A KORIDORY DOTČENÉ ZMĚNOU ÚPD S PŘEDPOKLÁDANÝM ZÁBOREM ZPF		ODVODNĚNÉ POZEMKY	ÚP KRALICE NA HANÉ ZMĚNA Č. 3	
	ROZHRAŇÍ PLOCH DOTČENÝCH ZMĚNOU		HRANICE ZASTAVĚNÉHO ÚZEMÍ		
	KÓDY PLOCH DOTČENÝCH ZMĚNOU .000-XX		HRANICE SPRÁVNÍHO ÚZEMÍ MĚSTYSE KRALICE NA HANÉ	DATUM:	2024
	POZEMKY ZPF I., II., III., IV. A V. TŘÍDY OCHRANY		LOKALITA DÍLČÍ ZMĚNY S VLIVEM NA ZÁBOR ZPF	MĚŘÍTKO:	1 : 5 000
	HRANICE A KÓD BPEJ VČ. TŘÍDY OCHRANY 302001		POLOHOPIS – DIGITÁLNÍ KATASTRÁLNÍ MAPA	knesl kynčl architekti s.r.o. Šumavská 416/15, 602 00 Brno tel./fax: +420 541 592 134 www.knesl-kyncl.com	
Z3/III/03 VÝKRES PŘEDPOKLÁDANÝCH ZÁBORŮ PŮDNÍHO FONDU					